

Comunità Montana del
Lario Orientale



Provincia di Lecco




PIANO DI INDIRIZZO FORESTALE

L.R. 28/10/2004 n.27, art. 8



Periodo validità 2008 - 2022

Carta della conformatizzazione al
P.I.F. delle trasformazioni ordinarie a
perimetrazione esatta
Comune di Cesana Brianza





Legenda:

-  Confini comunali
-  Parchi
-  Boschi non trasformabili

Trasformazioni urbanistiche a perimetrazione esatta:

-  previsione in area non boscata
-  Previsione in area boscata

Valore multifunzionale (Rapporto di Compensazione)

-  Valore basso (1:1)
-  Valore medio (1:2)
-  Valore discreto (1:3)
-  Valore elevato (1:4)

Scala 1:10.000

Tecnico Incaricato
Nicola Gallinaro
dott. Forestale

Coordinamento
dott. Renato Corti
Ufficio Agricoltura
Comunità Montana Lario Orientale